

STUDIO 3R d.o.o.  
Ljubljanska cesta 76

1230 Domžale

Naš znak: Studio3r01/25-SO

Datum: 17.6.2025

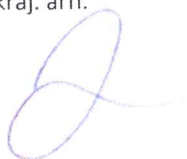
Zadeva: Odlok o občinskem podrobnem prostorskem načrtu za enoto urejanja prostora LI-42  
Izdelovalec: STUDIO 3R urbanistično in arhitekturno načrtovanje d.o.o., Ljubljanska cesta 76, 1230 Domžale  
Naročnik: Občina Litija, Jerebova ulica 14, 1270 Litija  
Parcele: Po situaciji  
K.O.: 1838 - Litija  
Datum vloge: 29.5.2025  
Priloga: Vloga za pridobitev prvih mnenj k osnutku OPPN za območje EUP LI-42

Na podlagi: 39., 42., 43. člena Gradbenega zakona (GZ-1) (Uradni list RS, št. 199/21 in 105/22 – ZZNŠPP) in 10., 11., 12., 14., 13., 16., in 17. člena Zakon o elektronskih komunikacijah – ZEKom-2 (Uradni list RS, št. 130/22) ter prejete vloge in priložene tehnične dokumentacije, vam izdajamo naslednje:


#### »POZITIVNO MNENJE«

Mnenje je podano na osnovi vloge za pridobitev prvih mnenj k osnutku OPPN za območje EUP LI-42.

Pripravila:  
Špela Oblak, mag. ing. kraj. arh.




United Fiber d.o.o.  
Vodja projekcije:  
Uroš Jagodic, d.i.e.




Priloga: skica trase KKS United Fiber  
Poslano: naslovniku  
arhiv (tu)





17. 6. 2025, 12:52:57



- |                        |  |
|------------------------|--|
| Katastrska občina      | V stavbi                               |
| kablenska kanalizacija | Telemach tocke (Vp)                    |
| United Fiber KK        | Razdelilna omarica                     |
| Telekom Slovenije      | Telemach tocke                         |
| Telemach trasa (Vp)    | Jašek                                  |
| V zemlji               | Razdelilna omarica                     |
| Zračno                 | Drugi objekti elektronskih komunikacij |

Esri Community Maps Contributors, Esri, TomTom, Garmin, GeoTechnologies, Inc, METI/NASA, USGS, GURS, Maxar, Microsoft